

COMUNE DI PIANSANO/VT
UFFICIO TECNICO



CATASTO LEGGE N. 353 DEL 21/11/2000 E SUCC.
M.I., LEGGE REGIONALE N. 39 DEL 28/10/2002,
ARTICOLO 69

*- aggiornamento per l' anno 2017-2018-2019-2020 -
2021-2022, fino alla data del presente elaborato -*

Piansano, li 24 SET. 2022

IL RESPONSABILE DELL' UFFICIO TECNICO
architetto junior Luigi Martinelli

COMUNE DI PIANSANO
PROVINCIA DI VITERBO

Adottato con 227
Approvato con determinazione n. 227, in parl. data.
Allegato alla

Piansano, li 24 SET. 2022

IL RESPONSABILE DEL SERVIZIO SETTORE



CATASTO LEGGE N. 353 DEL 21/11/2000 E SUCC.
M.I., LEGGE REGIONALE N. 39 DEL 28/10/2002,
ARTICOLO 69

- aggiornamento per l' anno 2017 -

Aree boscate e pascoli percorsi dal fuoco, per l' anno 2017:

NEGATIVO.

CATASTO LEGGE N. 353 DEL 21/11/2000 E SUCC.
M.I., LEGGE REGIONALE N. 39 DEL 28/10/2002,
ARTICOLO 69

- aggiornamento per l' anno 2018 -

Aree boscate e pascoli percorsi dal fuoco, per l' anno 2018:

NEGATIVO.

CATASTO LEGGE N. 353 DEL 21/11/2000 E SUCC.
M.I., LEGGE REGIONALE N. 39 DEL 28/10/2002,
ARTICOLO 69

- aggiornamento per l' anno 2019 -

Aree boscate e pascoli percorsi dal fuoco, per l' anno 2019:

NEGATIVO.

CATASTO LEGGE N. 353 DEL 21/11/2000 E SUCC.
M.I., LEGGE REGIONALE N. 39 DEL 28/10/2002,
ARTICOLO 69

- aggiornamento per l' anno 2020 -

Aree boscate e pascoli percorsi dal fuoco, *per l' anno 2020:*

NEGATIVO,

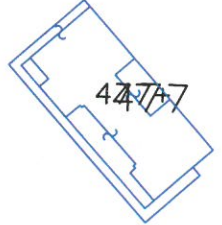
SALVO,

incendio 23/07/2020:

catasto terreni foglio 12:

SCALA 1:1.000

aree boscate e pascoli percorsi dal fuoco: interno del contorno chiuso di colore rosso.



447/7

124

122

127

303+

129

134

135

136

130

130+

137

131

138

410

G571_001200

408

409

411

416

412



CATASTO LEGGE N. 353 DEL 21/11/2000 E SUCC.
M.I., LEGGE REGIONALE N. 39 DEL 28/10/2002,
ARTICOLO 69

- aggiornamento per l' anno 2021 -

Aree boscate e pascoli percorsi dal fuoco, per l' anno 2021:

NEGATIVO.

CATASTO LEGGE N. 353 DEL 21/11/2000 E SUCC.
M.I., LEGGE REGIONALE N. 39 DEL 28/10/2002,
ARTICOLO 69

*- aggiornamento per l' anno 2022, fino alla data del
presente elaborato -*

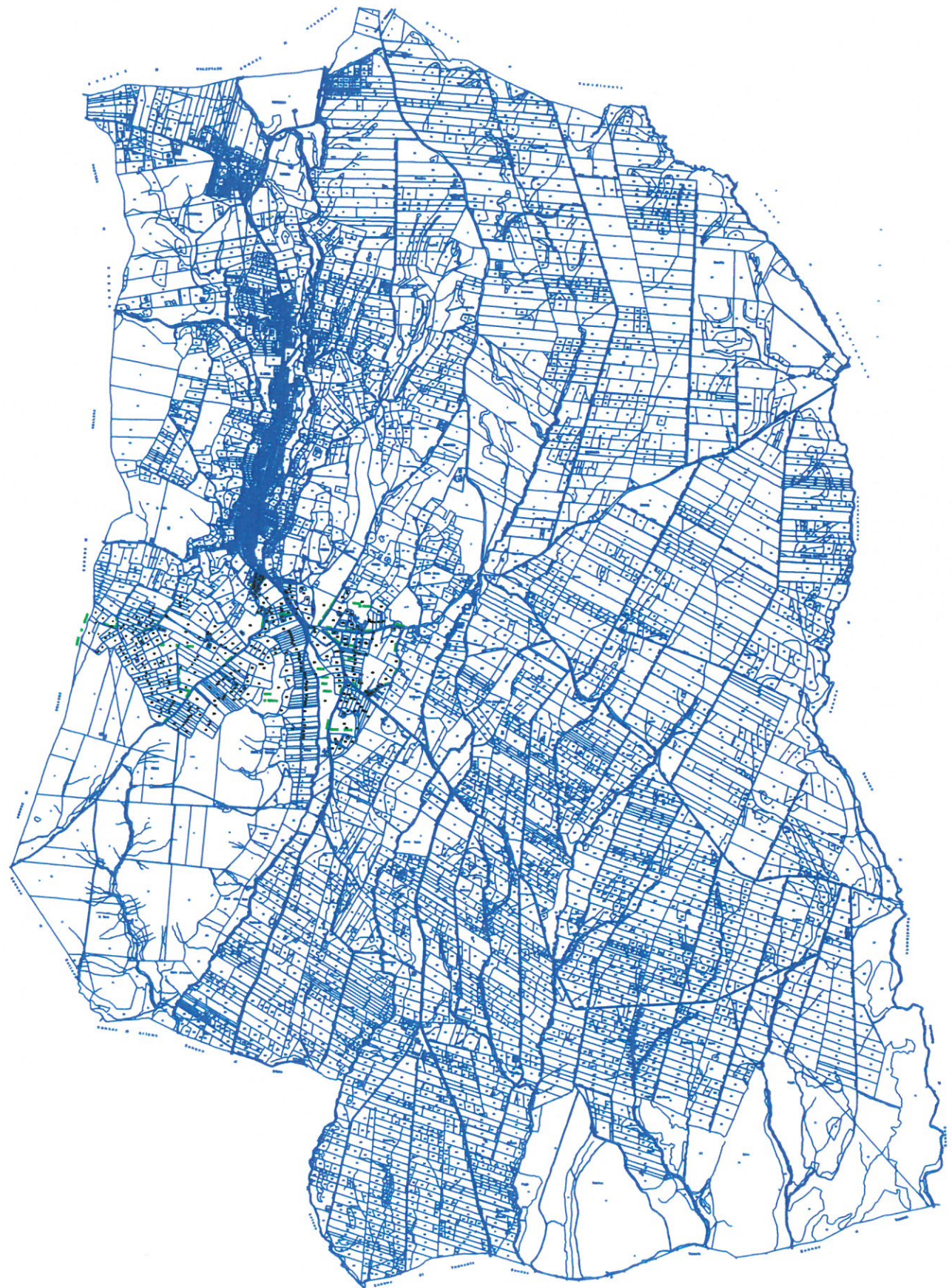
Aree boscate e pascoli percorsi dal fuoco, *per l' anno 2022, fino alla data
del presente elaborato:*

NEGATIVO.

Aree boscate e pascoli percorsi dal fuoco, periodi precedenti fino a
istituzione catasto:

- come aggiornamento all' anno 2016 -

**AMBITO TERRITORIALE
DEL COMUNE DI PIANSANO
SCALA 1:30.000**



Relazione.

La presente costituisce l'aggiornamento per l'anno 2017-2018-2019-2020-2021-2022, fino alla data del presente elaborato, del catasto di cui alla legge n. 353 del 21/11/2000 e successive modifiche ed integrazioni e alla legge regionale n. 39 del 28/10/2002, articolo 69, delle aree boscate e dei pascoli percorsi dal fuoco ed è redatta per quanto risulta all'Ufficio.

Vengono poste a base del catasto, così come attivato e aggiornato, le cartografie in possesso dell'Ufficio.
La presente è altresì a rettifica dell'elaborato in data 14/01/2021.


COMUNE DI PIANSANO
PROVINCIA DI VITERBO

~~ADOTTATO~~ APPROVATO con deliberazione

~~GIUNTA MUNICIPALE~~ CONSIGLIO COMUNALE n. **BA**

del 23/12/2022

Piansano, li 23/12/2022

IL SINDACO


IL SEGRETARIO


ORIGINALE



COMUNE DI PIANSANO
(Provincia di Viterbo)

CONSIGLIO COMUNALE

Delibera n. 34 del 29/12/2022

Oggetto: CATASTO LEGGE N. 353 DEL 21.11.2000 e s.m.i., L.R. n. 39 del 28.10.2022 ART. 69, AGGIORNAMENTO PER L'ANNO 2017-2018-2019-2020-2021-2022, FINO ALLA DATA DEL 24.09.2022, APPROVAZIONE DEFINITIVA

L'anno duemilaventidue e questo dì ventinove del mese di dicembre alle ore 17,15 in Piansano nella Sala delle adunanze posta nella sede Comunale in seduta ordinaria partecipata ai Sigg. Consiglieri a norma di legge, risultano all'appello nominale:

Componenti	Qualifica	Presenti	Assenti
MELARAGNI ROSEO	SINDACO	s	
COLELLI AURA	CONSIGLIERE	s	
CECCARINI LUCA	CONSIGLIERE	s	
MOSCATELLI ENRICA	CONSIGLIERE	s	
FORTI MARIO	CONSIGLIERE	s	
VENERI LUCA	CONSIGLIERE	s	
CIOFO VALENTINA	CONSIGLIERE	s	
VETRALLINI MARIO	CONSIGLIERE	s	
BURLINI LUIGI	CONSIGLIERE	s	
SONNO LUCIA	CONSIGLIERE	s	
FODERINI DANIELA	CONSIGLIERE	s	

Presenti 11 Assenti 0

I Consiglieri Ceccarini Luca e Veneri Luca partecipano all'adunanza collegati in videoconferenza.

Risultato legale il numero degli intervenuti, assume la presidenza il Sig. MELARAGNI ROSEO - SINDACO.

Partecipa alla seduta l'assessore esterno Andrea Di Virginio, senza diritto di voto.

Assiste il Segretario Comunale Dott. ssa Elena Piccoli.

La seduta è pubblica

I Consiglieri Ceccarini Luca e Veneri Luca partecipano alla seduta in collegamento da remoto a mezzo videocamera e dispositivo informatico dichiarando espressamente che il collegamento assicura una qualità sufficiente per comprendere gli interventi del relatore e degli altri partecipanti alla seduta.

IL CONSIGLIO COMUNALE

PREMESSO che la legge 21/11/2000 n. 353 e successive modifiche ed integrazioni, la legge regionale n. 39 del 28/10/2002 prevedono l'istituzione da parte dei Comuni, di un apposito catasto inerente le finalità delle predette leggi;

CHE con deliberazione della Giunta Municipale n. 109 in data 02/10/2007 e n. 35 del 29/03/2008 l'Ente ha provveduto in ordine all' istituzione di detto catasto;

CHE a mente delle deliberazioni di cui al punto precedente venivano demandate al Responsabile del Settore Tecnico l'adozione di tutti gli atti connessi e consequenziali;

CHE il Responsabile del Settore Tecnico, con propria determinazione n. 227 in data 24/09/2022, ha provveduto ad adottare apposito elaborato redatto dall' Ufficio Tecnico Comunale avente titolo "CATASTO LEGGE N. 353 DEL 21/11/2000 E SUCC. M.I., LEGGE REGIONALE N. 39 DEL 28/10/2002, ARTICOLO 69 - *aggiornamento per l'anno 2017-2018-2019-2020 -2021-2022, fino alla data del presente elaborato -*";

CHE l'elaborato porta la data del 24/09/2022;

CHE l'elaborato è stato esposto all' albo pretorio-on line dell' Ente, dal 30/09/2022 al 30/10/2022;

CHE non sono state prodotte osservazioni in merito;

CHE occorre procedere in merito;

CHE il catasto è relativo alle aree boscate e ai pascoli percorsi dal fuoco, così come sopra aggiornato alla data del 24/09/2022;

RITENUTO poter procedere in merito;

RITENUTO, pertanto, procedere all' approvazione definitiva del relativo elaborato;

VISTO il parere favorevole del Responsabile del Settore Tecnico ai sensi dell'art. 49 del Decreto Leg.vo n. 267/2000 in ordine alla regolarità tecnica della proposta;

VISTA la legge 21/11/2000 n. 353 e successive modifiche ed integrazioni;

VISTA la legge regionale n. 39 del 28/10/2002 e successive modifiche ed integrazioni;

VISTO il decreto legislativo n. 267 del 18/08/2000 e successive modifiche ed integrazioni;

VISTO lo Statuto dell'Ente;

VISTE le ulteriori disposizioni vigenti in materia;

CON VOTI unanimi;

delibera

1. di approvare l'apposito elaborato redatto dall' Ufficio Tecnico Comunale avente titolo "CATASTO LEGGE N. 353 DEL 21/11/2000 E SUCC. M.I., LEGGE REGIONALE N. 39 DEL 28/10/2002, ARTICOLO 69 - *aggiornamento per l'anno 2017-2018-2019-2020-2021-2022, fino alla data del presente elaborato*", che costituisce parte integrante e sostanziale della presente deliberazione;
2. di dare atto e stabilire che la data di aggiornamento per l'anno 2022, è il 24/09/2022;
3. di dare atto e stabilire che la presente rettifica, per quanto pertinente l'annualità 2020, quanto disposto con deliberazione di Consiglio Comunale n. 4, in data 27/02/2021;
4. di dare atto e stabilire che sulle aree come ivi individuate, percorse dal fuoco, vigono i divieti, le prescrizioni e le statuizioni di cui all' articolo 10 della legge 21/11/2000 n. 353 e successive modifiche ed integrazioni, della legge 21/11/2000 n. 353 e successive modifiche ed integrazioni, della legge regionale n. 39 del 28/10/2002 e successive modifiche ed integrazioni e delle ulteriori disposizioni in materia;
5. di dare atto che con la presente deliberazione si individuano sul territorio, superfici ben delimitate cui applicare precisi vincoli urbanistici;
6. di disporre i connessi relativi adempimenti;
7. di rimandare, per i periodi precedenti e fino a istituzione catasto, ai contenuti della deliberazione di Consiglio Comunale n. 17 del 31/03/2018;
8. con separata ed unanime votazione di dichiarare il presente atto immediatamente eseguibile, stante l'urgenza di procedere negli ulteriori adempimenti.



Pareri di cui all'art.49 del D. Lgs. 267/2000

PARERE: Favorevole in ordine alla regolarità tecnica del Responsabile del Settore interessato

Dott. Di Virginio Andrea

Letto, confermato e sottoscritto

IL SINDACO
MELARAGNI ROSEO



IL SEGRETARIO COMUNALE

Dott. ssa Elena Piccoli

ATTESTAZIONE DI PUBBLICAZIONE

Si attesta che copia della presente deliberazione viene pubblicata all'Albo on line nel sito istituzionale dell'ente ai sensi dell'art.32 L.69/2009 e s.m. dal 9/01/2023 al 24/01/2023 al n. 121 del Registro delle Pubblicazioni



Il Segretario Comunale
Dott. ssa Elena Piccoli

La presente deliberazione è divenuta esecutiva in data 29/12/2022

- Decorsi 10 giorni dalla data di inizio della pubblicazione (Art.134, comma 3);
- Perchè dichiarata immediatamente eseguibile (Art. 134, comma 4);



IL SEGRETARIO COMUNALE

Dott. ssa Elena Piccoli

