

# Comune di Piansano


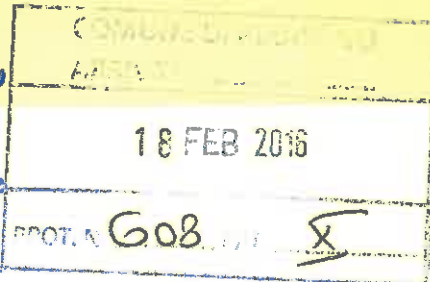
Provincia di Viterbo



## RELAZIONE TECNICA

### Tav. "A" - PROGETTO PRELIMINARE

**Oggetto:** Adeguamento sentieristica e percorsi attrezzati con sistemazione aree a verde.

Committente:	Progettazione	Timbri e Firme
<p>► <b>Comune di Piansano</b> Piazza Indipendenza n. 17 Piansano (VT)</p>	<p>► <b>Geom. Bernardino Di Francesco</b> Via Roma n. 52 – Piansano (VT) studiodifrancesco@libero.it</p>	
<p>COMUNE DI PIANSANO PROVINCIA DI VITERBO</p> <p>APPROVATO ACQUASATO con deliberazione CONSIGLIO COMUNALE n. 8 GIUNTA MUNICIPALE del Piansano, li 18 FEB 2016 Il Segretario</p>		

Piansano, li \_\_\_\_\_

# **INDICE**

1. Oggetto
2. Premessa
3. Inquadramento territoriale
4. Descrizione delle opere in progetto
5. Fasi e tempi di esecuzione dei lavori
6. Elenco allegati progettuali

## 1. Oggetto

Oggetto della presente relazione è l'intervento di adeguamento sentieristica e percorsi attrezzati con sistemazione aree a verde che il Comune di Piansano vuole attuare. Il fine perseguito è quello di implementare, integrare e rendere più fruibili le aree a verde, i percorsi attrezzati e le zone a servizi da porre a disposizione della collettività, con particolare riguardo alla loro accessibilità dall'abitato del comune di Piansano.

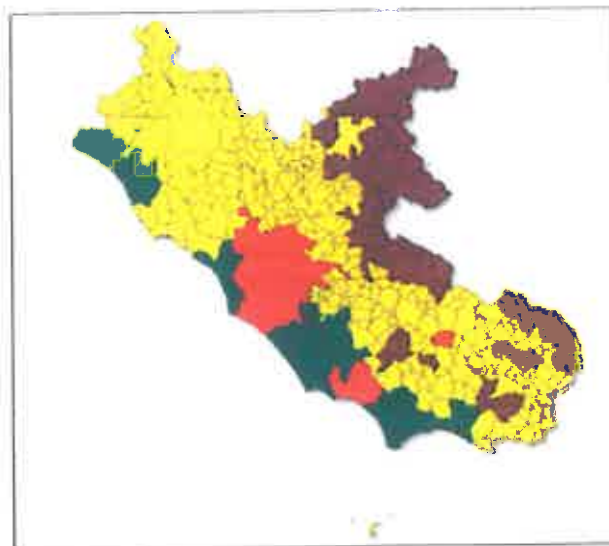
## 2. Premessa

Il territorio del comune di Piansano, in provincia di Viterbo, si colloca all'interno delle aree rurali intermedie (C).

Dall'attuale zonizzazione alla nuova proposta regionale

Ambiti territoriali	PSR 2007-2013	PSR 2014-2020
Rosso - Poli urbani (A):	17	5
Verde - Aree rurali ad agricoltura intensiva e specializzata (B):	38	24
Giallo - Aree rurali intermedie (C):	214	247
Marrone - Aree con problemi complessivi di sviluppo (D):	109	102
<b>Totale comuni</b>	<b>378</b>	<b>378</b>

**Fig. 1** Attribuzione dei comuni nelle 4 aree sulla base della zonizzazione proposta dalla Regione Lazio (2014)



L'intervento proposto ha l'obiettivo di strutturare e valorizzare le risorse turistiche del territorio rurale, cercando di integrare il territorio con una serie di percorsi sentieristici in modo da incentivare, in prospettiva, la creazione di nuove opportunità occupazionali e favorire la diversificazione dell'economia rurale. Il progetto consentirà una migliore accessibilità ed integrazione delle aree a verde, dei percorsi attrezzati e delle zone a servizi a disposizione della collettività.

L'intervento sarà altresì finalizzato per la creazione di un percorso didattico naturale (Sentiero Botanico) che permetta delle escursione tematiche per osservare la vegetazione e la flora tipica del luogo.

### **3. Inquadramento territoriale**



Il progetto interessa aree destinate nel vigente PRG parte a “Zona E1 agricola normale” e parte a “Zona B2 completamento”, che si caratterizzano per la loro

prossimità alle aree urbane, alla viabilità principale e ad aree e strutture di utilizzo sociale e collettivo (palazzetto dello sport, campo da calcetto, pista di pattinaggio, scuola eccetera).

#### 4. Descrizione delle opere in progetto

Il progetto prevede interventi per la realizzazione di nuova sentieristica per la fruibilità di aree a verde con possibilità di raccordo con altra sentieristica esistente e collegamento con aree e strutture di utilizzo sociale e collettivo (palazzetto dello sport, campo da calcetto, pista di pattinaggio, scuola eccetera).

Gli interventi saranno dunque finalizzati alla realizzazione di nuovi percorsi e piste che possono così essere sintetizzati: opere per la realizzazione della sede viabile dei nuovi percorsi, massicciate, muretti, gradini, piccoli consolidamenti di scarpate, staccionate di delimitazione, il tutto finalizzato al recupero ed alla fruibilità delle aree a verde.

Sistemazione del contesto ambientale mediante opere di ingegneria naturalistica, acquisto e messa in opera di



Figura 2 [Zona di intervento per la realizzazione di nuovi percorsi]

segnaletica e cartellonistica e arredi lungo i percorsi attrezzati.

La realizzazione della nuova sentieristica permetterà di avere un nuovo punto di accesso, collocato in una zona centrale molto frequentata



Figura 3 [Zona di intervento per la realizzazione di

dell'abitato del comune di Piansano, per usufruire delle aree a verde, della sentieristica e delle aree attrezzate in zone verdi già presenti. In questo modo l'intervento si configura come un'integrazione alla sentieristica esistente e come implementazione delle aree a verde a disposizione della popolazione piansanese e dei visitatori.

## **5. Fasi e tempi di esecuzione dei lavori**

Le fasi ed i tempi di esecuzione dei lavori sono riportati nel cronoprogramma dei lavori.

## **6. Elenco allegati progettuali**

1. Tav. "A" - Relazione tecnica;
2. Tav. "B" - Computo metrico estimativo
3. Tav. "E" – Quadro economico;
4. Tav. "F" – Elaborato planoaltimetrico;
5. Tav. "H" – Piano di sicurezza e coordinamento.